





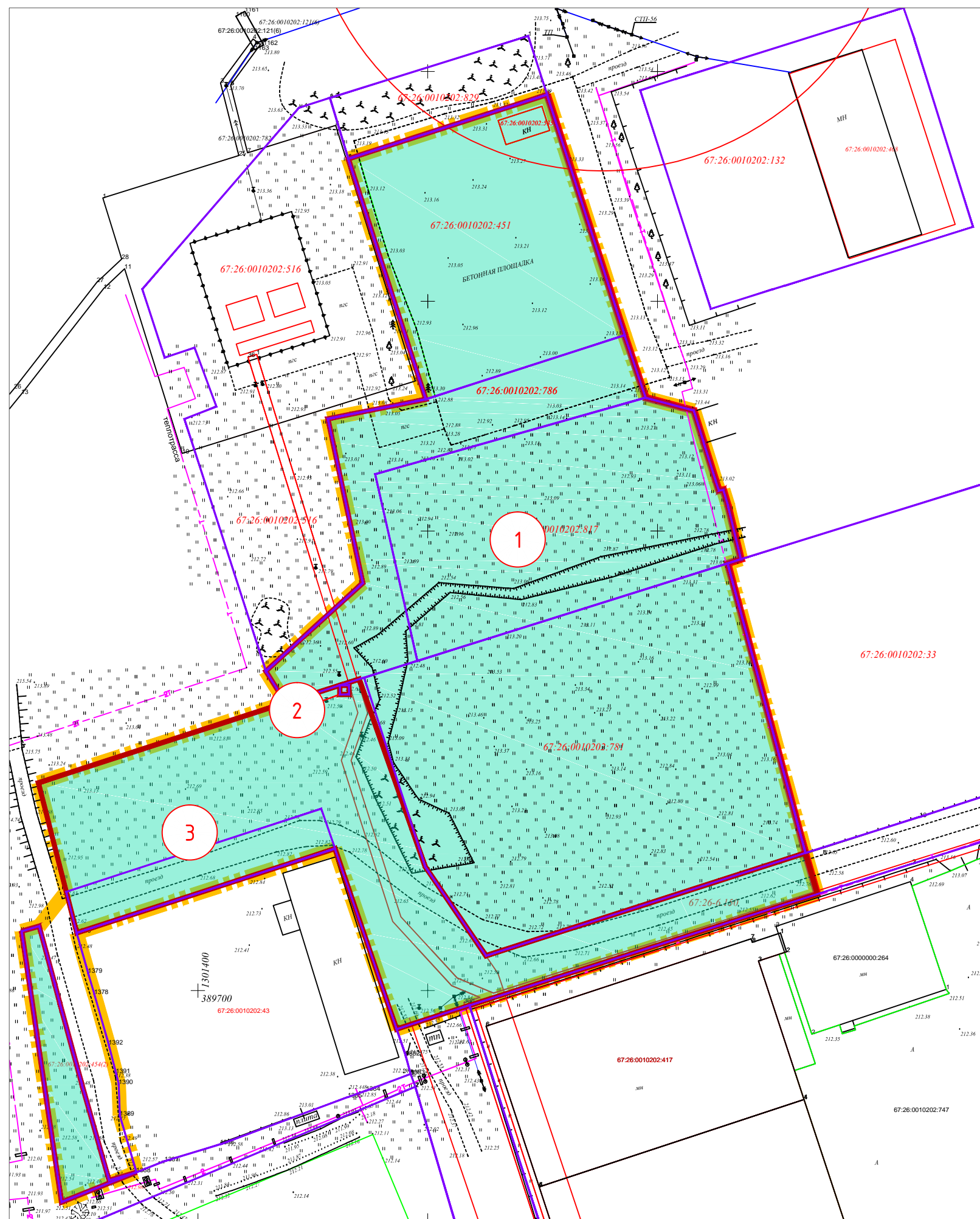


Условные обозначения:

-  – граница территории, в отношении которой разрабатывается проект межевания
-  – красные линии, установленные в проекте межевания
-  – границы земельных участков, стоящих на учете в ЕГРН
-  – границы образуемых и изменяемых земельных участков
-  – участки под производственные объекты
-  – участки под объекты инженерной и коммунально-бытовой инфраструктуры




Примечание:
1. Чертеж разработан на топографической съемке М 1:1000, выполненной отделом геодезических изысканий ООО "МФЦ"БИНОМ" в 2022 г.
2. Система координат МСК-67, система высот Балтийская.



Μακρυνάδ 1:1000

Экспликация земельных участков

№ зем. уч-ка	Вид разрешённого использования по проекту планировки в соответствии с Приложением к приказу Федеральной службы государственной регистрации, кадастра и картографии от 10 ноября 2020 года N П/0412	Вид использования земельного участка в соответствии с ЕГРН	S по проекту	S по сведениям ЕГРН	Примечание
1	Производственная деятельность (6.0)	производственная деятельность	12 220	2 500	67:26:0010202:451
		производственная деятельность		1 574	67:26:0010202:786
		производственная деятельность		2 901	67:26:0010202:817
		производственная деятельность		5 245	67:26:0010202:781
		—	24	—	земли, государственная собственность на которые не разграничена
2	Предоставление коммунальных услуг (3.1.1)	—	4	4	67:26:0010202:23
3	Производственная деятельность (6.0)	под расширение производственной базы Лесничества г.Десногорск Смоленской области	979	979	67:26:0010202:454
		—	3485	—	земли, государственная собственность на которые не разграничена

						Проект межевания территории в границах земельных участков с кадастровыми номерами 67:26:0010202:451, 67:26:0010202:786, 67:26:00102:817 67:26:0010202:781 и 67:26:0010202:454				
Изм.	Кол. уч.	Лист	№ док.	Подп.	Дата					
						Проект межевания территории. Основная (утверждаемая) часть		Стадия	Лист	Листов
								ПМ	1	1
Разработал	Дуля М.А.					Чертеж межевания. М 1:1000		ООО "МФЦ БИНОМ"		