Схема расположения элемента планировочной структуры
(Схема размещения проектируемой территории в структуре поселения)
М 1:25000

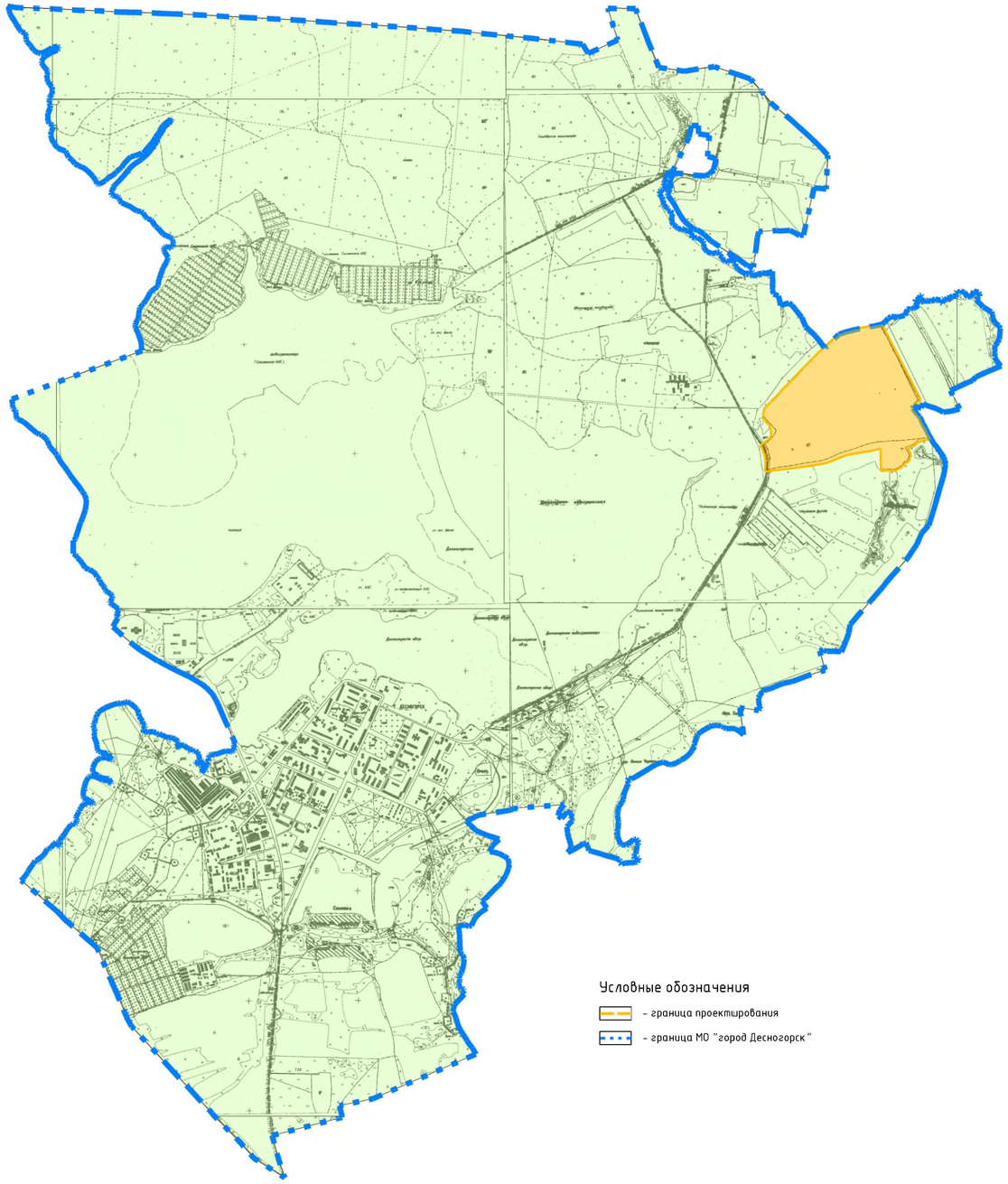

Условные обозначения

- граница проектирования
- граница МО "город Десногорск"

Схема с отображением границ территориальных зон в соответствии Правилами землепользования и застройки
М 1:10000

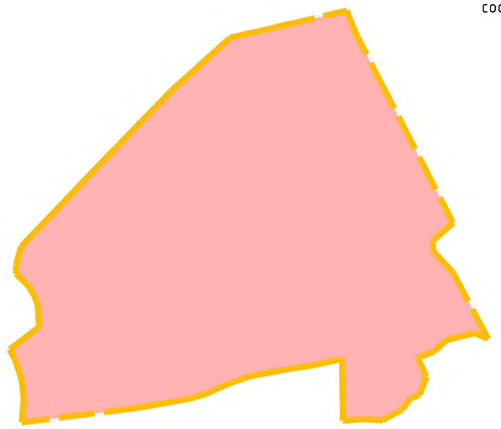

Условные обозначения в соответствии с Правилами землепользования и застройки МО "город Десногорск"

- ПС (перспективная селитебная зона)

Схема с отображением границ территориальных зон в соответствии с Проектом планировки и межевания
М 1:10000

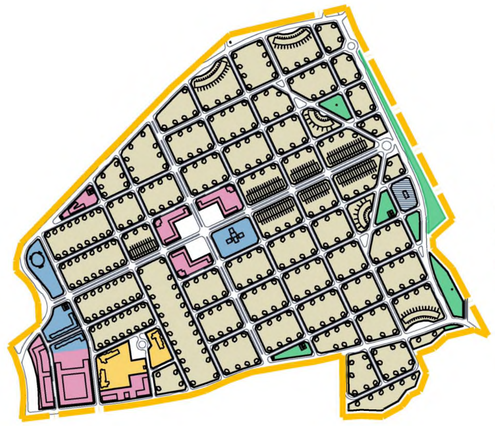

Условные обозначения в соответствии с Правилами землепользования и застройки МО "город Десногорск"

- Ж-1-А (многофункциональная жилая зона подзона "А")
- Ж-2-Б (зона индивидуальной жилой застройки городского типа подзона "Б")
- ОД (общественно-деловая зона)
- СИ (зона социальной инфраструктуры)
- ИИ (зона инженерной инфраструктуры города)
- Р-1 (зона скверов, набережных, бульваров)

Согласовано

Взам. инв. №

Подпись и дата

Инв. № подл.

Изм.	Кол. уч.	Лист	№ док.	Подп.	Дата	ППТ-1/9,10-МН-Д-2014			
						Проект планировки и межевания микрорайона №10 МО "Город Десногорск"			
ГАП		Найданова-Каховская				Материал по обоснованию проекта планировки территории	Стадия	Лист	Листов
							П	1	7
Разработал		Найданова-Каховская				Схема расположения элемента планировочной структуры. М 1:25000. Схема с отображением границ проектируемой территории, зон функционального назначения в соответствии с ПЗЗ. М 1:10000. Схема с отображением границ проектируемой территории, территориальных зон в соответствии с ППТ. М 1:10000.	ООО "ОСАиУ"		

Копировал

Формат А1