




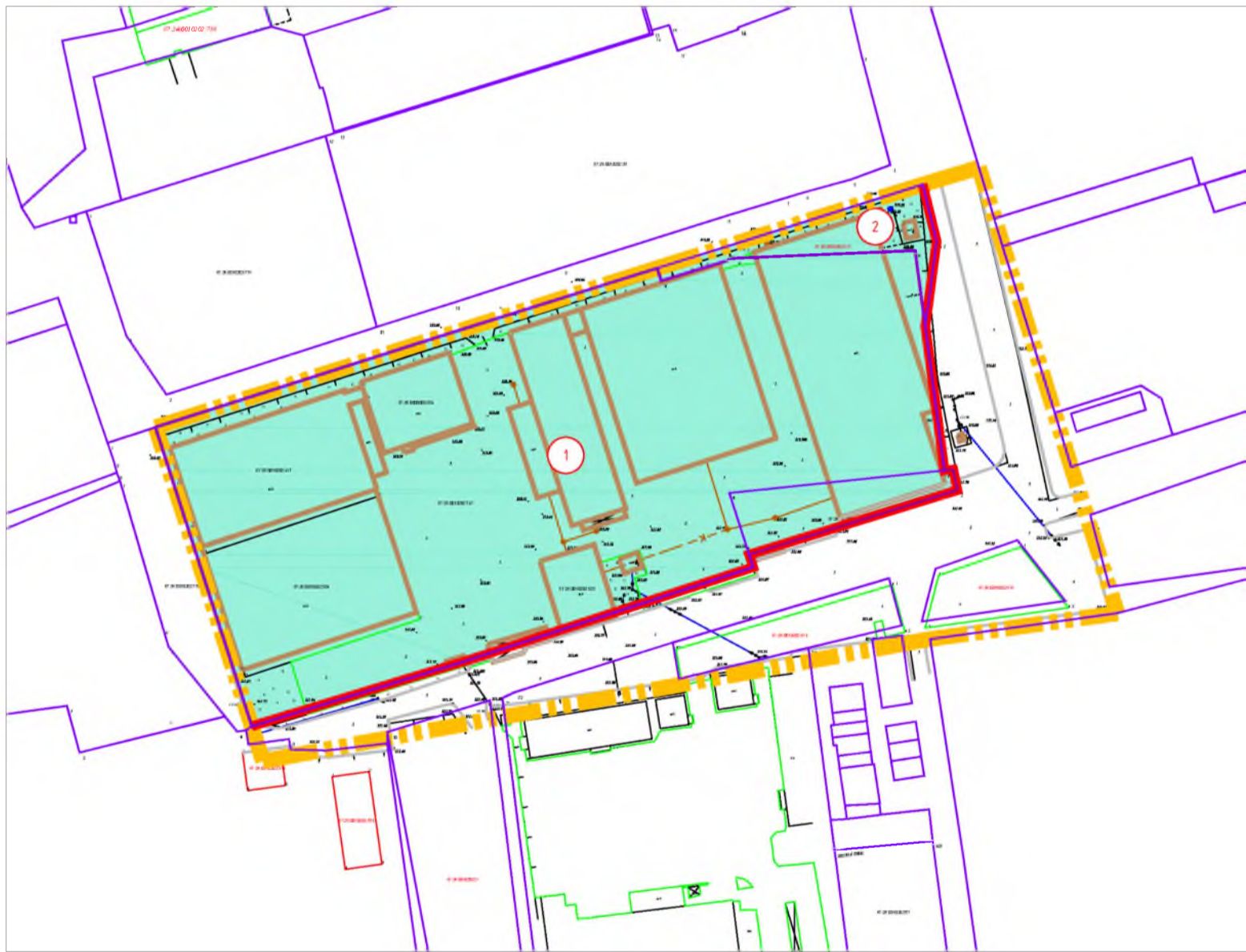


Условные обозначения:

-  - граница территории, в отношении которой разрабатывается проект межевания
-  - красные линии, установленные в проекте межевания
-  - границы земельных участков, стоящих на учете в ЕГРН
-  - границы образуемых и изменяемых земельных участков
-  - участки под производственные объекты



Согласовано				
Инв. № подл.	Подпись и дата	Взам. инв. №		

Примечание:

1. Чертеж разработан на топографической съемке М 1:1000, выполненной отделом геодезических изысканий ООО "МФЦ"БИНОМ" в 2021 г.
 2. Система координат МСК-67, система высот Балтийская.



Масштаб 1:2000

Экспликация земельных участков

№ зем. уч-ка	Вид разрешённого использования по проекту планировки в соответствии с Приложением к приказу Федеральной службы государственной регистрации, кадастра и картографии от 10 ноября 2020 года N П/04.12	Вид использования земельного участка в соответствии с ЕГРН	S по проекту	S по сведениям ЕГРН	Примечание
1	Производственная деятельность (6.0)	для строительства и эксплуатации производственного комплекса "Полимер"	25 007	23 858	67:26:0010202:747
		Производственная деятельность		1 028	67:26:0010202:814
2	Производственная деятельность (6.0)	для строительства и эксплуатации производственной базы	1 075	1 075	67:26:0010202:513

Изм.	Кол. уч.	Лист	№ док.	Подп.	Дата				
						Проект межевания территории в границах земельных участков с кадастровыми номерами 67:26:0010202:747 и 67:26:0010202:814			
						Проект межевания территории. Основная (утверждаемая) часть	Стадия	Лист	Листов
							ПМ	1	1
						Чертеж межевания. М 1:2000	ООО "МФЦ БИНОМ"		