




















## Зоны с особыми условиями использования территории в соответствии со сведениями из Единый государственный реестр недвижимости (установленные)

-  - 67:26-6.155 Третий пояс зоны санитарной охраны водозабора Лаховский (скв. ГVK 66200043) АО "Концерн "Росэнергоатом"" в г. Десногорск Смоленской области
  -  - 67:26-6.166 Третий пояс зоны санитарной охраны водозабора Лаховский (скв. ГVK 66200041) АО "Концерн "Росэнергоатом"" в г. Десногорск Рославльского района Смоленской области
  -  - 67:26-6.185 Третий пояс зоны санитарной охраны водозабора Лаховский (скв. ГVK 66200045) АО "Концерн "Росэнергоатом"" в г. Десногорск Рославльского района Смоленской области
  -  - 67:26-6.185 охранная зона ВЛ-10кВ №1026
  -  - 67:26-6.16 Граница зоны с особыми условиями использования территории КТП-8-2
  -  - 67:26-6.150 Зона с особыми условиями использования территории КЛ-10кВ от ПС 35/10кВ Сосновка
  -  - 67:26-6.217 Охранная зона объекта электросетевого хозяйства ВЛ-10кВ №1026 от опоры №12 до КТП-10/0,4кВ №61, КТП-10/0,4кВ №61
  -  - 67:26-6.134 Охранная зона по объекту "Наружная т/сеть от 9УТ 20 до стен ЦПО, расположенному по адресу: Российская Федерация, Смоленская область, г. Десногорск, коммунально-складская зона"
  -  - 67:26-6.132 Охранная зона по объекту "Наружная теплосеть от точек А, В в 9УТ 21, включая запорную арматуру №3, №4, до стен здания СБК, расположенному по адресу: Российская Федерация, Смоленская область, г. Десногорск, коммунально-складская зона"
  -  - 67:26-6.125 охранная зона ВЛ-10 кВ N1023
  -  - 67:26-6.11 Граница зоны с особыми условиями использования территории КТП-2
  -  - 67:26-6.8 Охранная зона кабельной линии ПС 35/10 кВ "Полимер" уч. № 16-РЧ-10 кВ КТП 51 РЧ-10 кВ
  -  - 67:26-6.133 Охранная зона по объекту Наружная т/сеть от точек врезки А, В в 9УТ 29, включая задвижки №1, №2, до зданий: ЦКТ, магазин, бани, КПП, конторы, ЦПП №2. Наружная т/сеть от ЦПП №3 до здания склада. Наружная т/сеть от ЦПП №3 до здания казармы. (СХ-015-ТПК МУП "ККП"), расположенному по адресу: Российская Федерация, Смоленская область, г. Десногорск, коммунально-складская зона
- Свернуть

						Проект межевания территории в границах земельных участков с кадастровыми номерами 67:26:0010202:747 и 67:26:0010202:814			
Изм.	Кол.уч.	Лист	№ док.	Подп.	Дата	Проект межевания территории. Материалы по обоснованию	Стадия	Лист	Листов
	ГАП	Сидоренкова О.С.					ПМ	1	1
	Разработал	Дуля М.А.				Чертеж границ существующих земельных участков, границ зон с особыми условиями использования территории, местоположения существующих объектов капитального строительства. М 1:2000	ООО "МФЦ БИНОМ"		